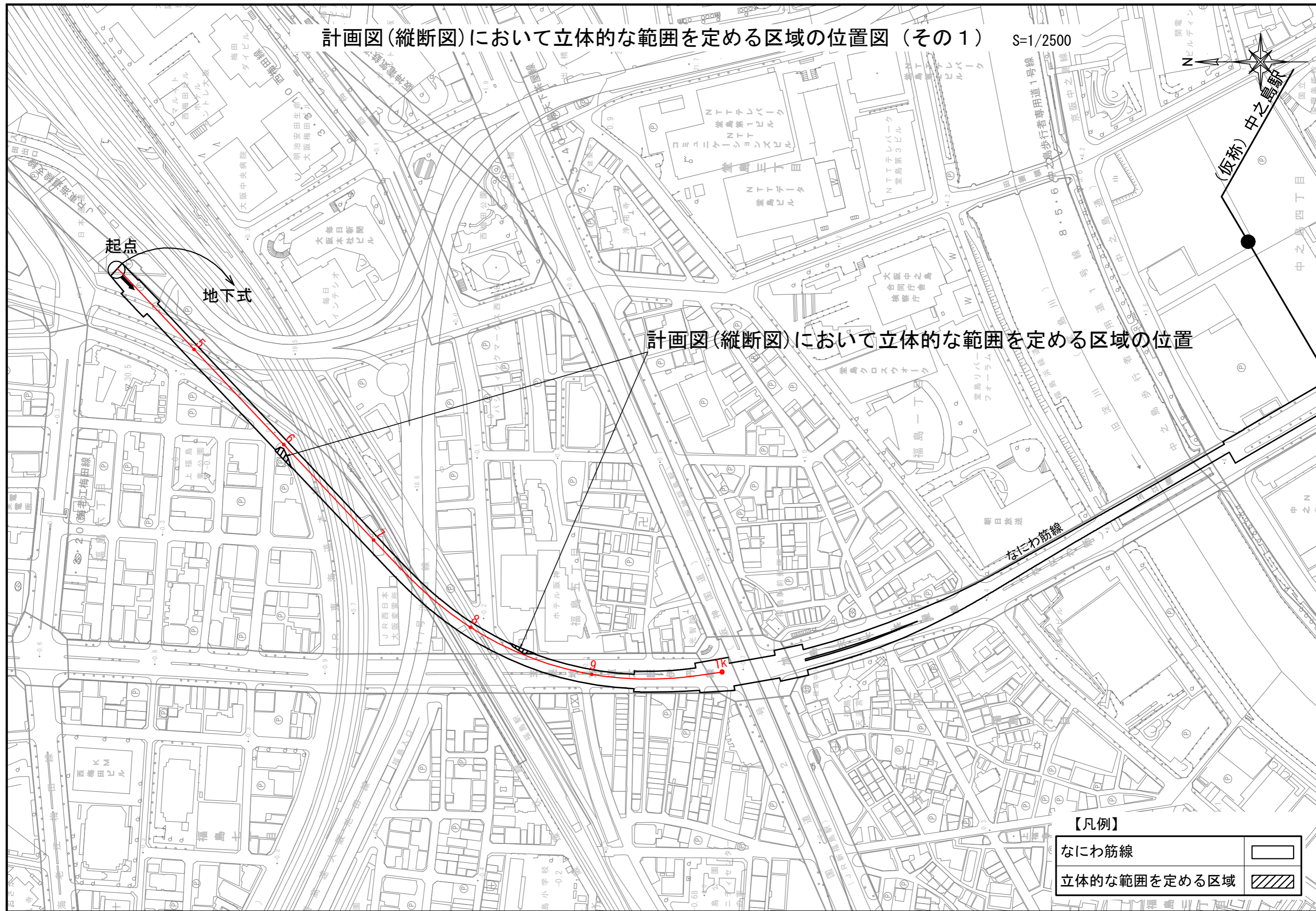


計画図(縦断図)において立体的な範囲を定める区域の位置図(その1)

S=1/2500



計画図(縦断図)において立体的な範囲を定める区域の位置

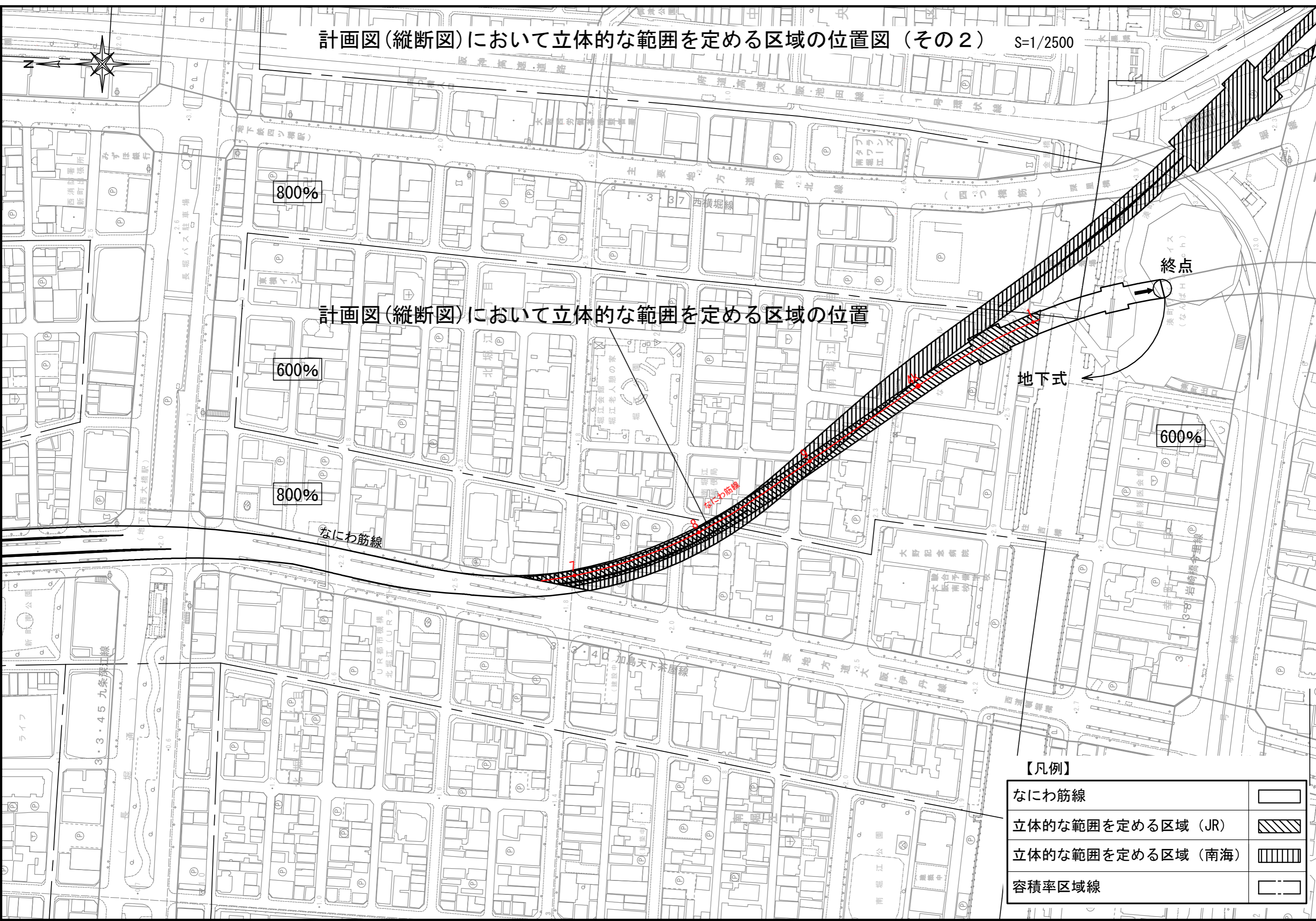
(仮称)中之島駅

【凡例】

なにわ筋線	
立体的な範囲を定める区域	



計画図(縦断図)において立体的な範囲を定める区域の位置図(その2)

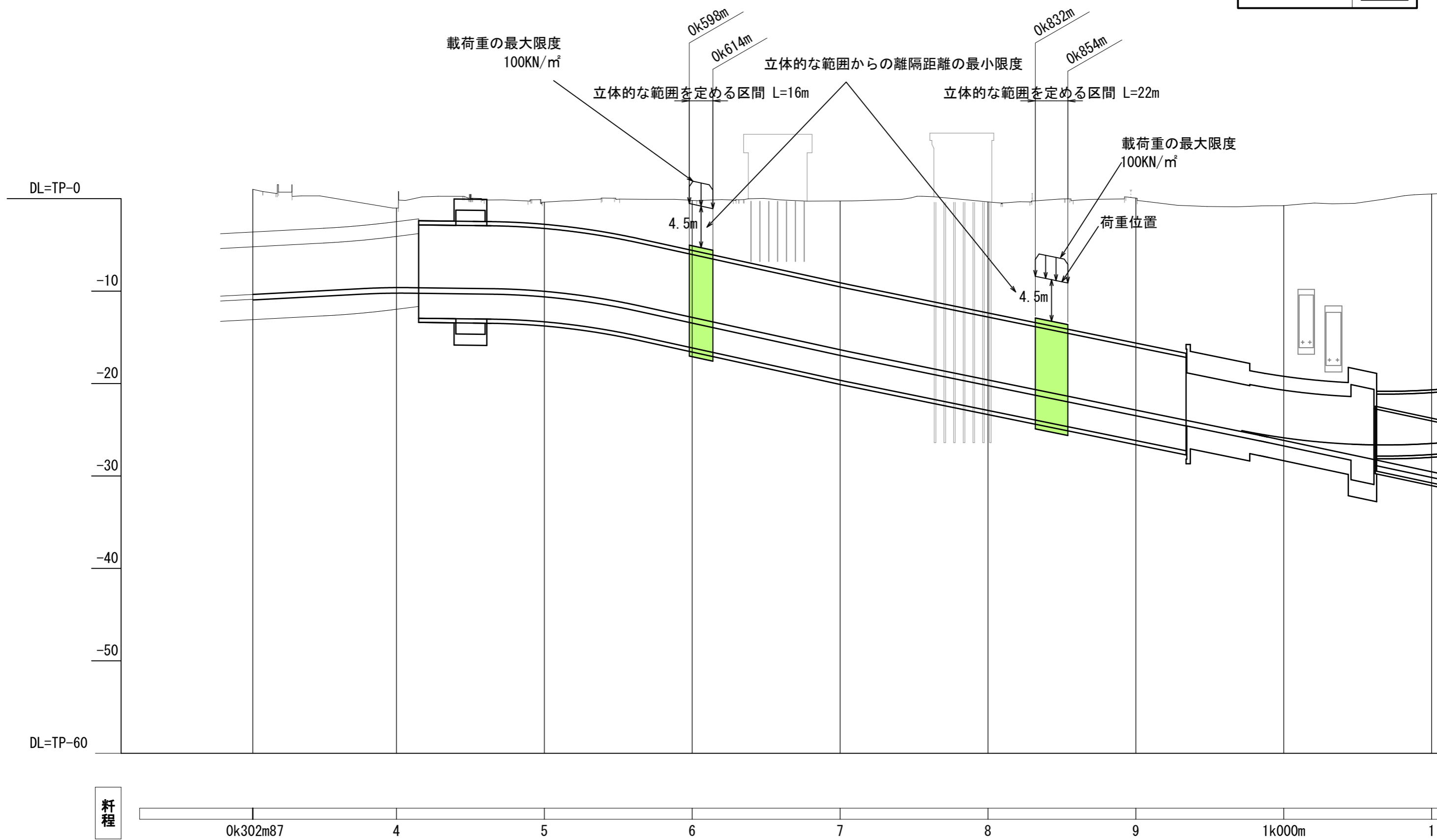
S=1/2500



# 事業地を表示する図面（縦断図（その1）） V=1/400 H=1/2500

【凡例】



収用の範囲	
使用の範囲	

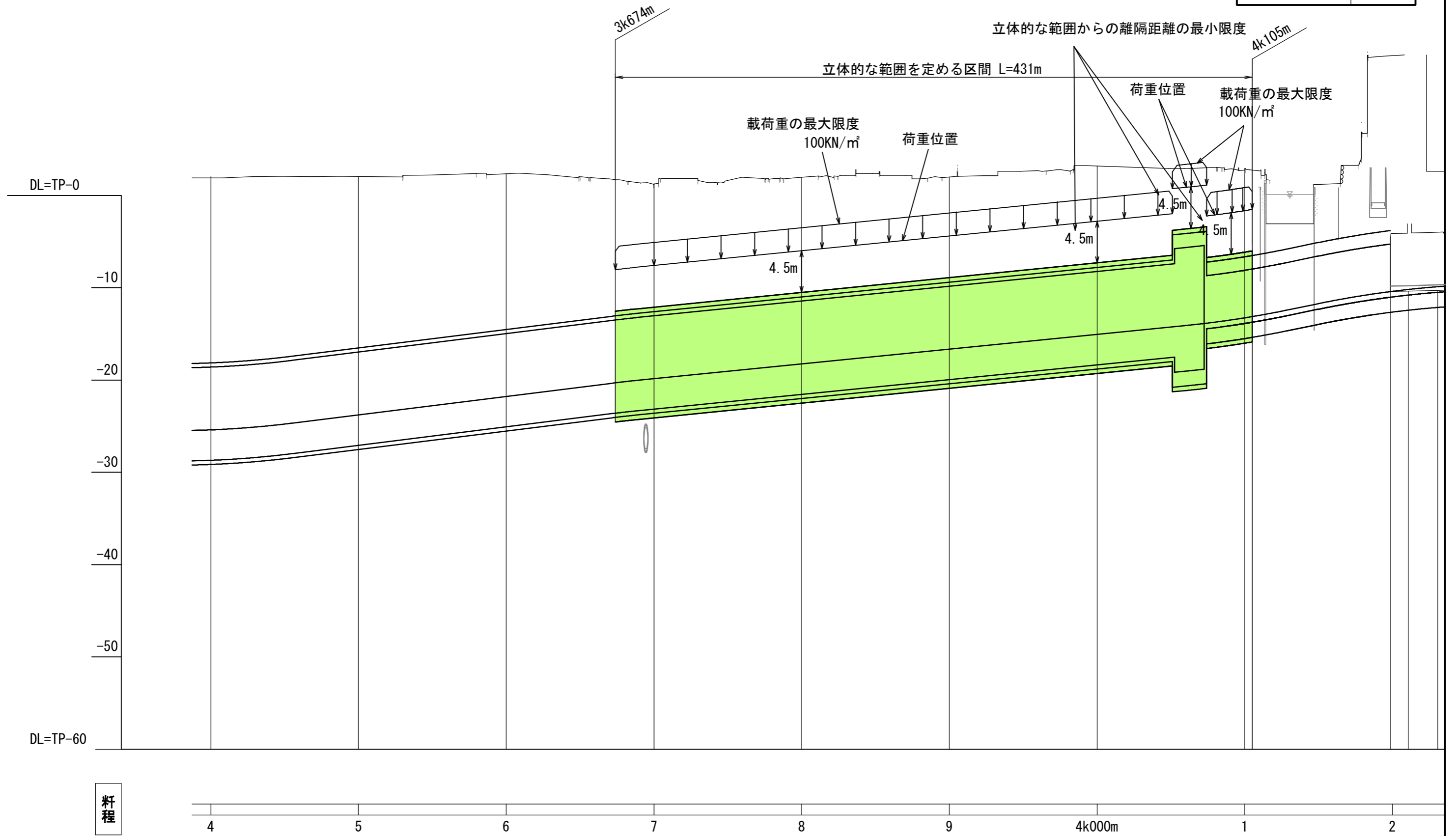


杆程

事業地を表示する図面（縦断図（その2）） V=1/400 H=1/2500

【凡例】

収用の範囲	
使用の範囲	



料程